Ansicht
M. 1:100

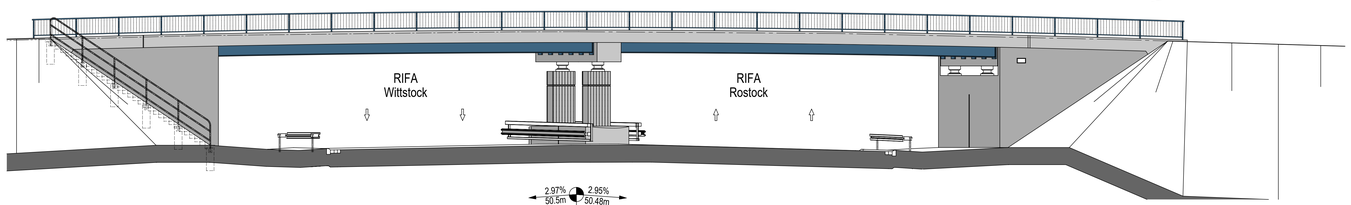

Längsschnitt A - A
M. 1:100

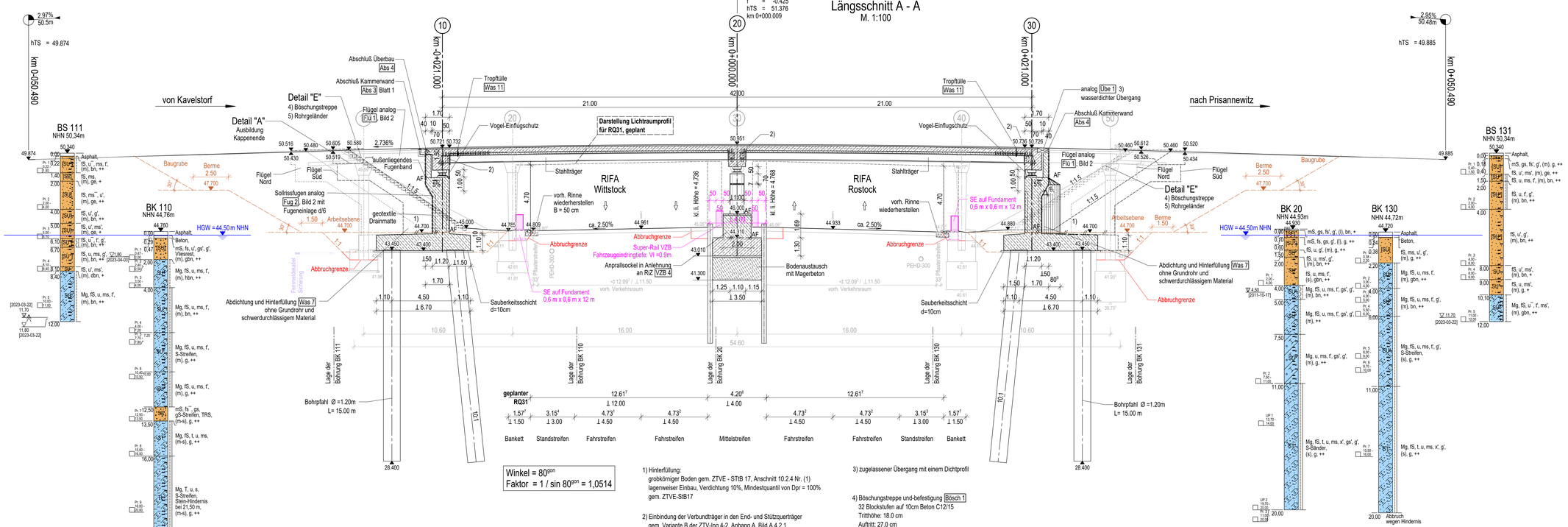

1) Hinterfüllung:
grobkörniger Boden gem. ZTVE - StIB 17, Anschnitt 10.2.4 Nr. (1)
lagenweiser Einbau, Verdichtung 10%, Mindestquantil von Dpr = 100%
gem. ZTVE-StIB17

2) Einbindung der Verbundträger in den End- und Stützquerträger
gem. Variante B der ZTV-Ing 4-2, Anhang A, Bild A.4.2.1

Detail "G"

3) zugelassener Übergang mit einem Dichtprofil

4) Böschungstreppe und-befestigung Bösch 1
32 Blockstufen auf 10cm Beton C12/15
Trittthöhe: 18.0 cm
Auftritt: 27.0 cm
Tiefbord 8/25 cm

Detail "A"
Ausbildung Kappenende
M. 1:100

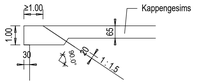

Zugehörige Zeichnungen:	
Plan-Nr.	Plan-Bezeichnung (jeweils aktuelle Fassung)
Blatt 1	Draufsicht
Blatt 2	Ansicht, Längsschnitt
Blatt 3	Regelquerschnitt, Korrosionsschutz, Schnitte Achse 20
Blatt 4	Widerlagerschnitte + Details
Blatt 5	Baugruben
Blatt 6	vorh. Bauwerk
Blatt 7	vorh. Bauwerk Anprallschutz

Endgültige Abmessungen nach statischen, konstruktiven und wirtschaftlichen Erfordernissen

NUR FÜR DIE AUSSCHREIBUNG

Entwurfsbearbeitung:
MIV MECKLENBURGISCHES INGENIEURBÜRO FÜR VERKEHRSBAU GMBH
Stammsitz Schwerin | Ludwigslunder Chaussee 72 | 19061 Schwerin
Telefon 0385 399610 | E-Mail: schwerin@miv-ing.de
Schwerin, den 04 / 2026 Geschäftsführer

Plancodierung:

	Geändert	Datum	Gez.	Geprüft
a				
b				
c				
d				

Projekt-Nr:	Datum:	Zeichen:
Bearb.:	04 / 2026	Lehmann
Gez.:	04 / 2026	Pfautsch
Gepr.:	04 / 2026	Romann

Die Autobahn
Niederlassung Nordost
Außenstelle Güstrow

Unterlage: 8
Blatt-Nr: 2

Straßenklasse und Nr.: Autobahn A19
Streckenbezeichnung: von Wittstock nach Rostock
Gemarkung: Kavelstorf
Projekt-Nr: A-07428-00

Bauwerk/Baumaßnahme
BAB 19, Ersatzneubau der Brücke
im Zuge der Kreisstraße DBR 19 bei Prisannewitz

	Datum:	Zeichen:
Bearb.:		
Gez.:		
Gepr.:		

ASB-Nr.: 1939 : 524

Plandarstellung:
Ansicht + Längsschnitt

Bauwerksplan
Maßstab: 1:100

Aufgestellt: Ort, Datum, Unterschrift
Geprüft: Ort, Datum, Unterschrift
Kenntnisnahme: Ort, Datum, Unterschrift
Genehmigt: Ort, Datum, Unterschrift

H/B = 594 / 1350 (0.80m²)
Allplan 2024